

Territorio, tierra y recursos naturales de los Pueblos Indígenas

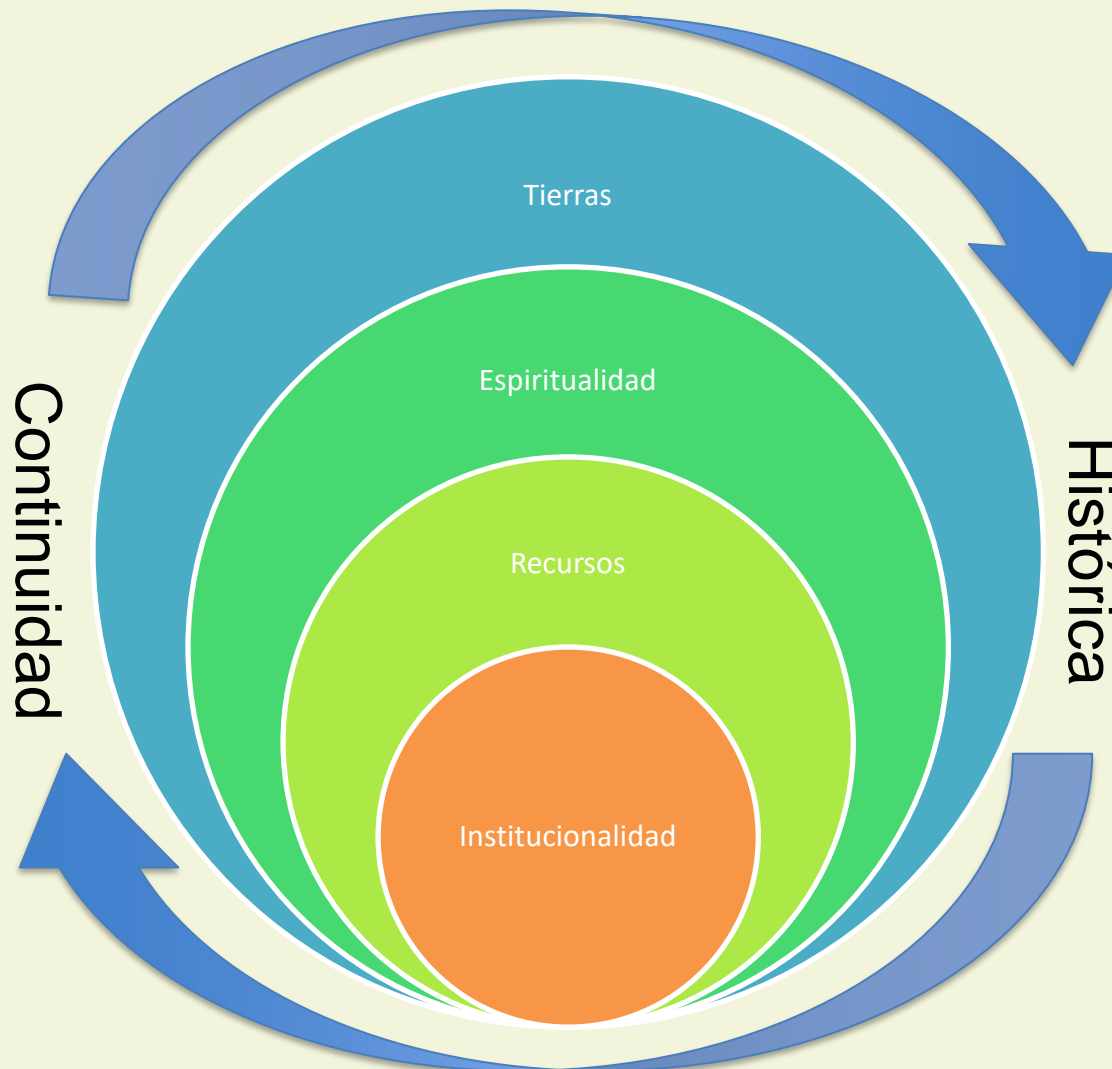
Experiencias en comunidades de Oaxaca



Benedicto Salinas Hernández - Zapoteco
Gabriel Sánchez Cruz - Zapoteco



¿Qué es para nosotros el territorio?



- Más allá de la concepción material.
- Mirada espiritual: Bien y mal; Luz y oscuridad; Hombre y naturaleza.
- Recursos comunes, se autorregula, satisfactores.
- Instituciones, autoridades, sistema jurídico, participación conjunta.

LOS PUEBLOS INDÍGENAS Y LA PROTECCIÓN DEL MEDIO AMBIENTE

El **declive de la naturaleza** es, por lo general, más lento en las **tierras de Pueblos Indígenas** que en otros territorios.

Los **Pueblos Indígenas** suelen manejar las **zonas terrestres y costeras** basándose en una concepción del mundo específica de su **cultura**, y aplicando principios como la salud de la tierra, el cuidado de su territorio y la **responsabilidad recíproca**.

Los Pueblos Indígenas poseen y gestionan al menos una **cuarta parte de las tierras del planeta**.

Poseen **35 %** aprox. de zonas que están oficialmente protegidas.




EL ESTADO DE OAXACA EN EL SIGLO XXI

¿UN ESTADO INDÍGENA?



A. Lenguas indígenas


 Municipios con 40% o más de población en hogares donde el jefe(a) de familia habla alguna lengua indígena


 Municipios que cumplen criterios A y B


B. Sistemas de elección municipal

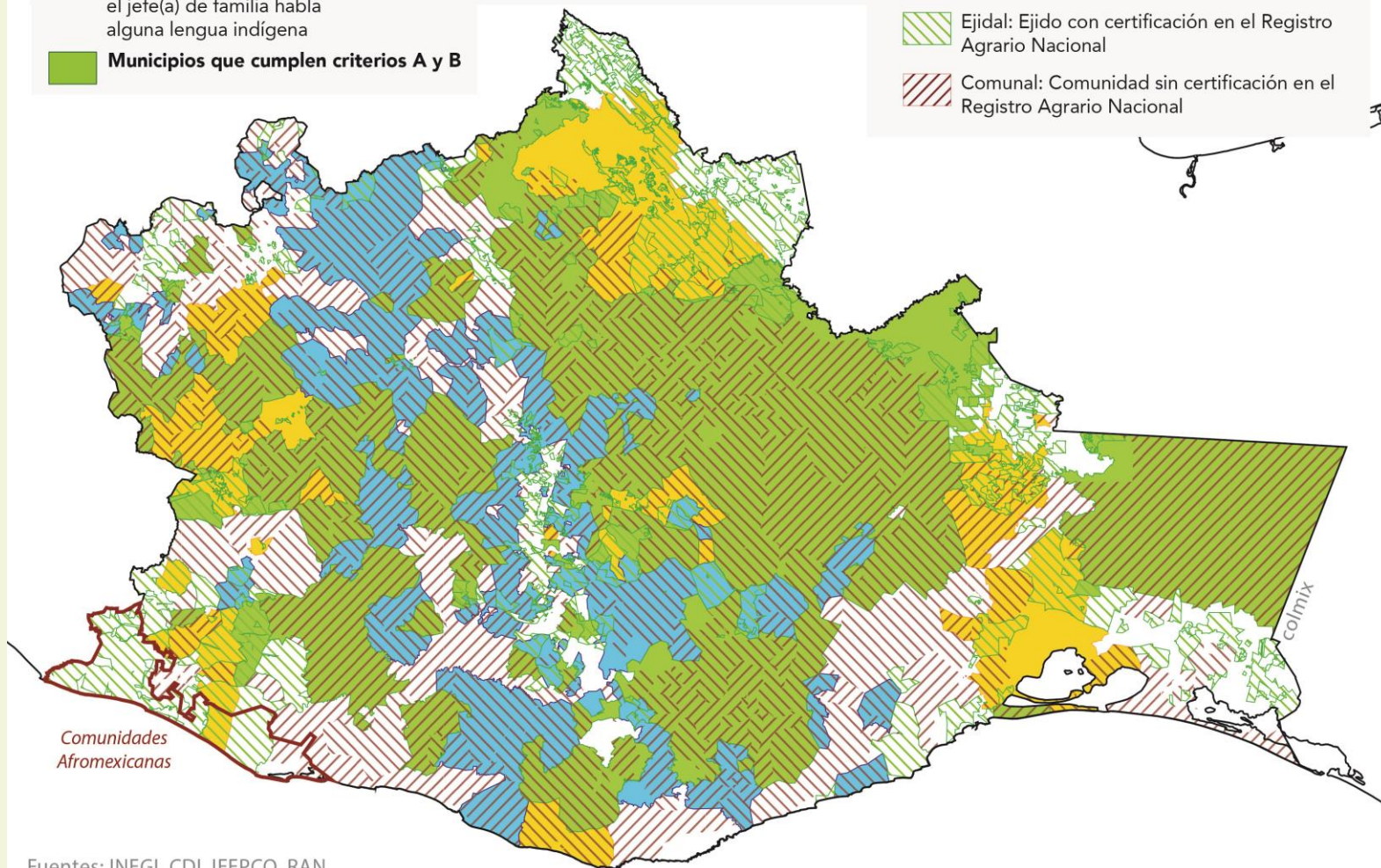
 Municipios que eligen autoridades municipales por Sistemas Normativos Indígenas

C. Tenencia de la tierra

 Comunal: Comunidad con certificación en el Registro Agrario Nacional

 Ejidal: Ejido con certificación en el Registro Agrario Nacional

 Comunal: Comunidad sin certificación en el Registro Agrario Nacional



Fuentes: INEGI, CDI, IEEPCO, RAN

Mapa elaborado por Julio César Gallardo / COLMIX

Composición de la población de Oaxaca

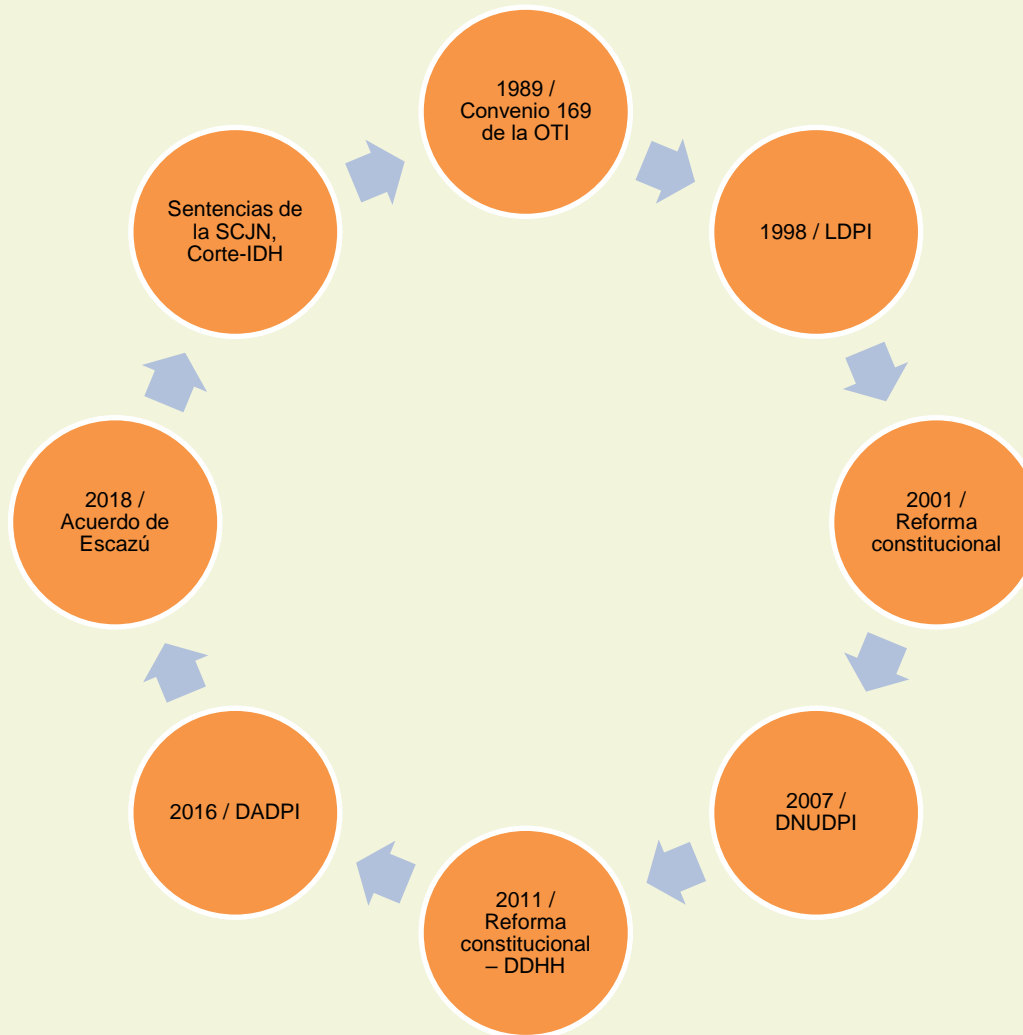
CEPIADET
Hablando en datos

2020 En Oaxaca

Composición de la población

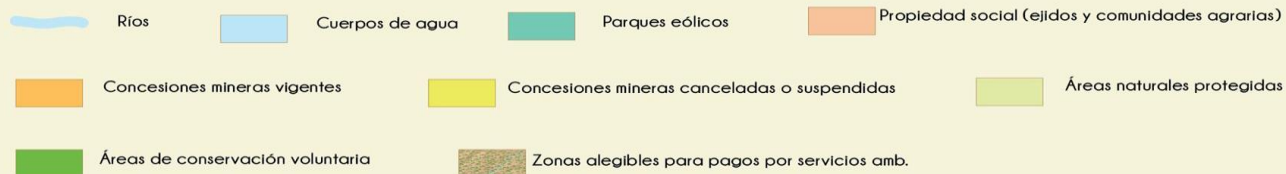
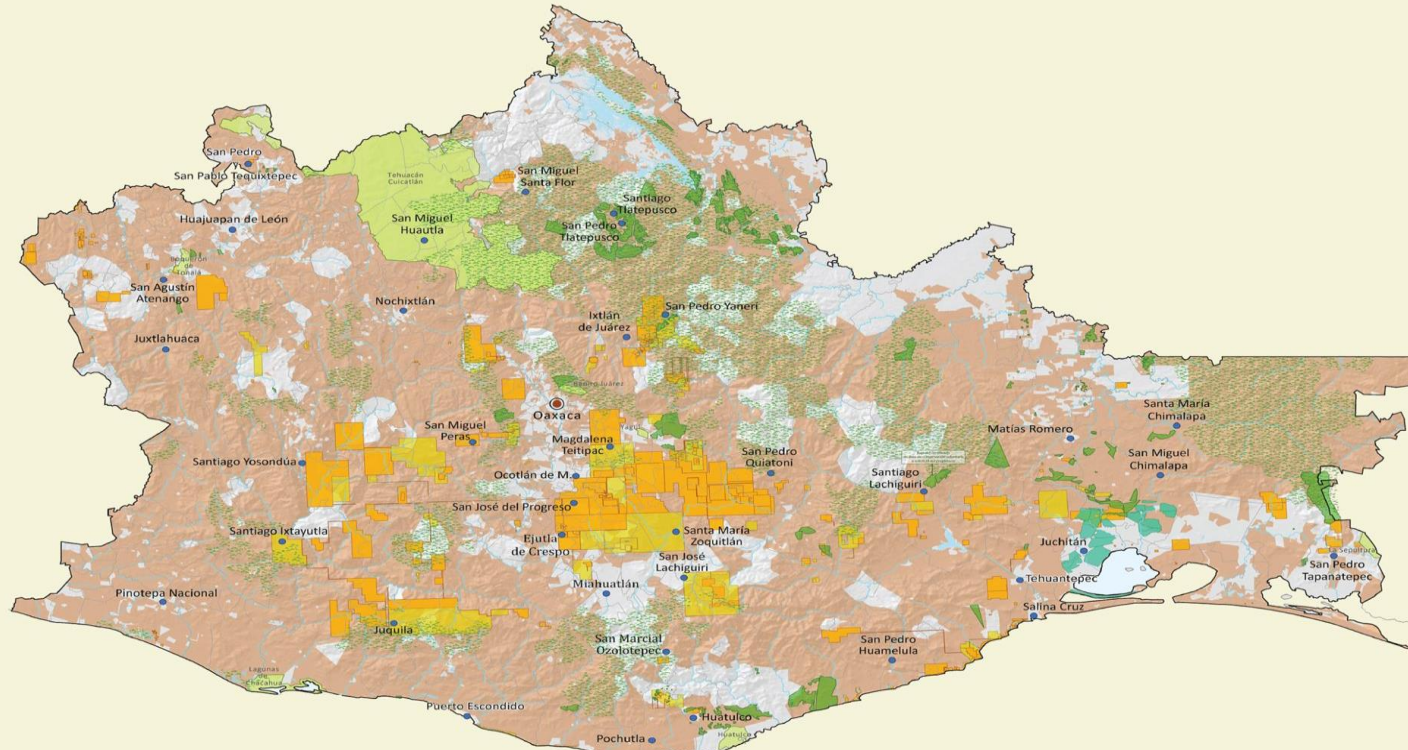


Reconocimiento legal



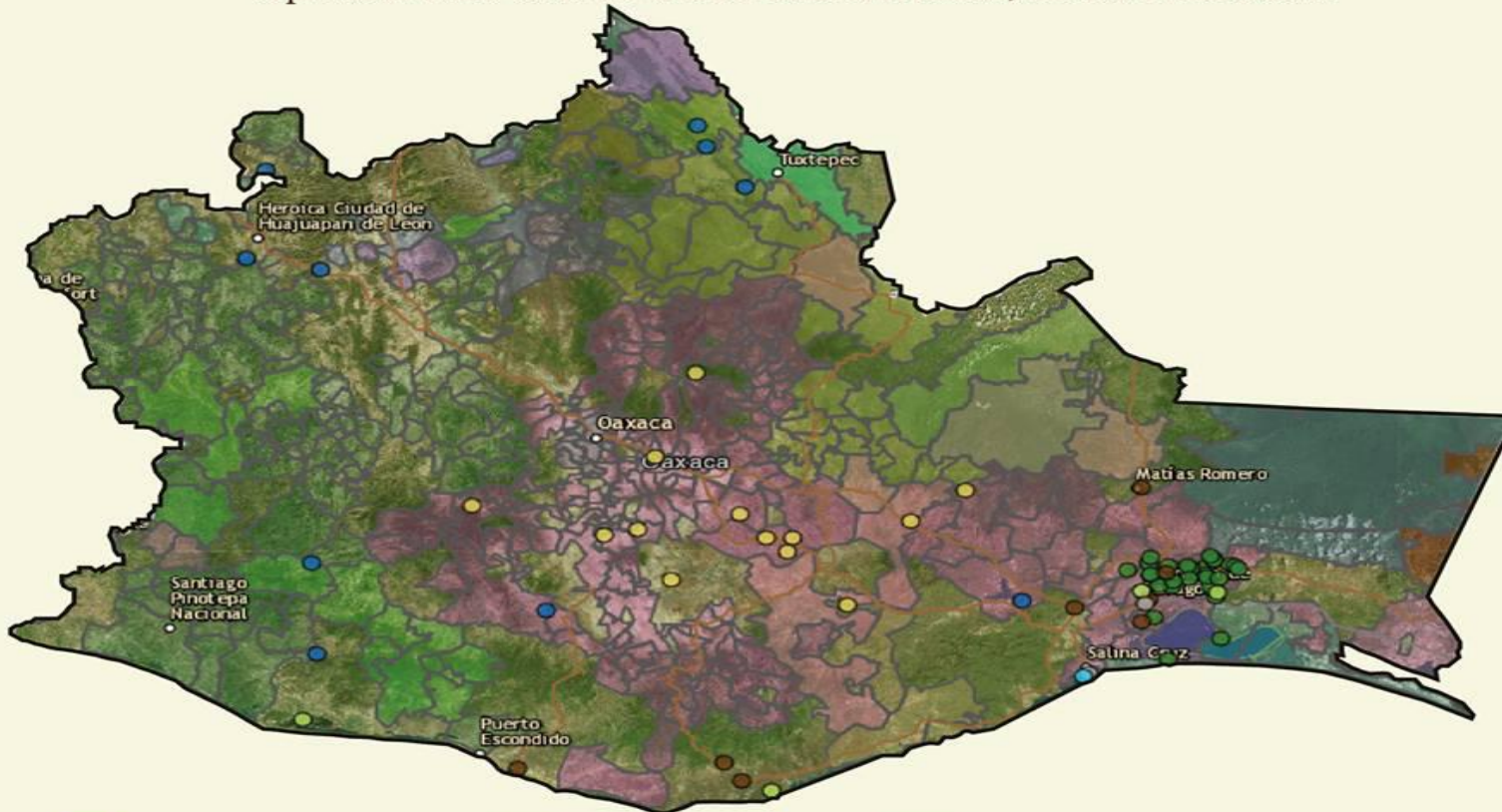


Concesiones mineras y Areas de conservación en Oaxaca



2018 en Oaxaca

Existen **67 Megaproyectos** en zonas Indígenas y Negras, representando el **17.5 % del total nacional**, de los cuales son:



10 Hidroeléctricos

8 Carreteros

29 Eólicos

4 Forestales

13 Mineros

1 Portuario

2 Ferroviarios

Diagnóstico: Seguridad Comunitaria y Territorio...



- Los contextos de impunidad, criminalización y autoritarismo que vivimos en los países latinoamericanos en general y en México en particular, hace que los riesgos en la defensa de la tierra y el territorio sean graves y se paguen con la vida.
- Front Line Defenders denuncia que para el año de 2017 “el 80% de los asesinatos tuvo lugar en solo cuatro países: Brasil, Colombia, México y Filipinas.

- El análisis sobre el trabajo que realizaban las personas asesinadas es muy revelador: el 67% defendía la tierra, los derechos de los pueblos indígenas y el medio ambiente, casi siempre en el contexto de actividades de megaproyectos, industrias extractivas y grandes empresas.
- En este contexto, los lugares más riesgosos para la defensa del territorio son Oaxaca, Ciudad de México y Chihuahua, seguidos de Guerrero, Sonora, Veracruz, Puebla y Tamaulipas (Prodesc:2018).

Las amenazas



- Saqueo de bienes naturales
- Destrucción de cultura:
Aculturización, homogenización, lingüicidio.
- Embate contra organización social y política.



**Espacio de lucha por la defensa de
DH y la naturaleza**

El impacto en las comunidades



- Políticas de desarrollo
- Devastación ambiental
- Precarización de las condiciones de vida
- Violaciones a derechos: vida, salud, vida digna, alimentación, trabajo, ambiente sano, libre determinación, derecho al territorio.
- Racismo estructural: negación de prácticas culturales y cuidados al medio ambiente
- Despojo

San Miguel Suchixtepec y la defensa de su territorio



Defensa del territorio común



- Conflicto de 1959 – 2021...
- Afectación de 153 hectáreas de bosque virgen
- Flora y fauna en peligro de extinción
- Espacio espiritual para la veneración del rayo
- Reserva del agua de la comunidad y la región

Los retos para la defensa



- Criminalización de la comunidad y sus autoridades
- Colusión entre autoridades y particulares (empresarios)
- Relevo generacional en la comunidad
- Deterioro del tejido social de la comunidad
- Continuidad histórica en la región (Sistemas de organización)
- Recursos naturales en disputa

Ejemplo de riesgos



- Carpeta de investigación por robo de una maquinaria
- Detención arbitraria de la Comisión Agraria de la comunidad
- Defensa de sus derechos a través de mecanismos legales y extra legales
- Diversas amenazas para afectar a la comunidad
- El conflicto legal continua en los tribunales

Algunas conclusiones “Ingeniería del conflicto”



- Violencia sistémica y sistémica hacia los derechos de los Pueblos Indígenas
- La defensa del territorio es un riesgo que conlleva a perder la libertad o la vida
- Debilitamiento de la vida comunitaria (asambleas, tequios, sistema de cargos, etc.)
- Desprende la conexión entre comunidad y naturaleza (territorio, tierra, agua, etc.)
- Pondera la individualización sobre lo colectivo
- Materializa un bien espiritual de la comunidad
- Mercantiliza los bienes de la comunidad

Mecanismos de defensa



- Mirar la defensa como un proyecto de vida comunitaria
- Vinculación interna y externa
- Fortalecimiento comunitario/relevo generacional
- Estrategias de comunicación
- Litigio estratégico
- Construir en colectivo



“Tix xixgo”

Muchas gracias

benedictosalinash@gmail.com

